



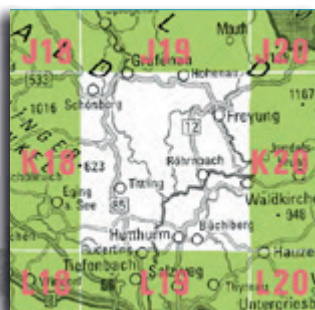
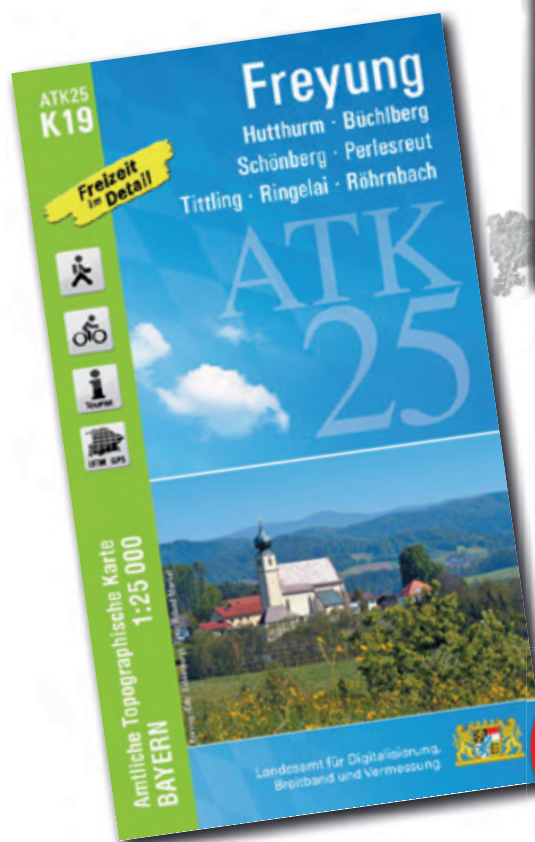
# Landesamt für Digitalisierung, Breitband und Vermessung

Amtliche Topographische Karte 1 : 25 000

## ATK25-K19 Freyung

mit Hutthurm, Büchlberg, Schönberg, Perlesreut, Tittling, Ringelai, Röhrnbach





















Ausgabe 2022



**ganz Bayern auf 237 Blättern**

ATK25-K19  
ISBN 978-3-89933-877-5

### Freizeitweg-Beispiele aus diesem Kartenblatt

- 
  -  Europäischer Fernwanderweg E8 / Via Nova
  -  Goldsteig / Goldsteig-Zuwege
  -  Main-Donau-Weg / Ilztalwanderweg
  -  Adalbert-Stifter-Gehweg / Goldener Steig
  -  Pandurensteig
  -  Zielwanderwege im Nationalpark Bayerischer Wald
  -  IVV-Rundwanderwege in Schönberg
  -  Rundwanderwege im Ilztal und Dreiburgenland
- 
  -  Bayernnetz für Radler
  -  Donau-Ilz-Radweg  / Adalbert-Stifter-Radweg 
  -  Donau-Bayerwald-Routen (West und Ost)
  -  Radwege in der Region Donau-Nationalpark-Böhmerwald
  -  Radrundwege im Dreiburgenland
  -  Radwanderwege in Röhrnbach / Auen-Radweg
  -  Radtouren im Naturpark Bayerischer Wald
  -  Trans Bayerwald Südroute

